Observation du 18/07/2011

Je m'intéresse, entre autres, par le biais des écrits de Jean-Pierre Petit, aux mystérieuses Lettres Ummites depuis pas mal d'années, mais ce n'est que récemment que j'entrepris quelques recherches personnelles. Ainsi, relisant la lettre dans laquelle les « Oumains » décrivent leur arrivée aux alentours de Digne, je décidais d'utiliser les moyens actuels disponibles pour estimer le lieu précis de leur venue. Même si cela semble saugrenu, mon passif « d'observateur » bien malgré moi (lire le précédent rapport) a dû sans doute influencer cette démarche. A l'aide de Google Maps, je situais les villes de Digne (04) et La Javie. Après quelques « screenshots » je traçais à l'échelle, sous Photoshop, 2 cercles de 13 et 8 km de rayon dont je situais les centres sur les dites villes, ce qui me donnait 2 points de croisement, probables lieu d'excavation de nos amis d'Ummo, négligeant les inévitables erreurs de calcul. Des recherches sur le sujet m'avaient permis de constater que l'ensemble des recherches effectuées (par MM Ribera, Jacques Vallée, Claude Poher, JPP, groupe U3...) se situaient aux alentours du point Sud. Je décidais donc, lorsque l'occasion fût venue, de me rendre au point Nord, dont voici les coordonnées :
+44° 12' 32.42", +6° 15' 43.05" .
Profitant de la venue pour quelques jours d'un vieil ami américain, toujours très au fait des découvertes actuelles, je lui parlais de mon entreprise. L'occasion d'aller marcher en moyenne montagne conjuguée à mon curieux engouement pour le sujet le décidaient à m'accompagner. Il me dit cependant que sans ictomètre ou détecteur de rayonnement, il me serait difficile de trouver quoi que ce soit 61 ans après les faits supposés. Peu importe nous partons. Un fois arrivés à Digne, nous empruntâmes la route D900A en direction de Barles, jusqu'en 44.186877,6.265274 où nous bifurquâmes sur la gauche pour emprunter un chemin caillouteux en direction du lieu-dit « Tanaron ». Sur place, nous avons trouvé une vieille chapelle du XIII° siècle en réfection, auprès de laquelle s'affairait un groupe d'étudiants venus là pour l'été. Nous entreprîmes une belle marche estivale aux alentours, en nous approchant du point depuis lequel nous pourrions distinguer le clocher de Digne à la jumelle. Ceci étant fait, et ayant parcouru quelques kilomètres (le point de vue est superbe) supplémentaires, mais sans dénicher quoi que ce soit, nous reprîmes notre véhicule pour redescendre vers la vallée.
Alors que nous redescendons doucement sur le chemin défoncé, je tourne la tête vers un couple de chevaux dans un pré sur ma gauche. Stupeur ! Je tire sur le frein à main, et hurle à Richard « Here ! Look !! ». Au dessus de la colline qui nous surplombe, une escadre de 8 objets argentés, en formation, traverse le ciel sous nos yeux. Nous sortons de la voiture et nous contemplons cette merveille nous passer tranquillement sous le nez. « Puzzling ». Trois appareils forment en triangle le nez de l'escadre, tandis que 4 autres forment un ballet ordonné qui dessine d'abord une prolongation au triangle, puis en retrait un carré parfait. Un 8ème ferme la marche, et gardera cette position tout au long de l'observation. Les appareils sont clairement visibles, en forme de V me confirmera mon ami. Ils sont de couleur chrome, uniforme. Aucun signe n'est visible, ni ouverture. Je bondis sur mon mobile pour prendre des photos. J'en prends 3, dont une au zoom. Nous les regardons s'éloigner et disparaître lentement à droite du col de l'Escuichière. Nous nous sommes regardés stupéfaits. Et il m'a dit : « What was that ?? ». Nous en avons longuement reparlé aujourd'hui, en procédant par élimination : aucun son, alors que l'endroit est d'un calme monacal, et que la distance qui nous séparait d'eux s'estime à 2000 pieds. Même un Cessna s'entend à cette distance (mon ami a de bonnes notions de pilotage). Temps très clair, comme vous pourrez le voir sur les photos. Des objets en forme de V ? Exceptés quelques prototypes militaires, je n'en ai jamais vu (je ne parle ni de B2, ni de F-117..) auparavant. Mon ami me réplique que de toutes façons, une escadre de 8 prototypes paraît complètement absurde. Il me précise que même s'il s'agissait de manœuvres militaires « terrestres », qu'est ce qu'une escadrille viendrait faire ici, au beau milieu de nulle part, à basse altitude.. Planeur ? Nous l'aurions tout de suite vu, et puis aucune escadre de planeurs tous similaires ne pourrait aussi aisément former des figures géométriques avec une telle rapidité, avec une telle perfection. Bref nous avons beau nous tourner les méninges, chacun apportant ses connaissances en aéronautique, nous ne trouvons pas d'explication à ce que nous avons observé. Sauf une : en parcourant quelques archives sur la toile, nous sommes tombés sur des vidéos où l'on peut voir ce type d'apparition, classées dans la rubrique « UFO ».
Mon ami Richard, alors que je lui fais part de mon intention de vous signaler cette observation, me signifie qu'il se tient à votre disposition pour témoigner. Il me précise par ailleurs que les chevaux se sont enfuis affolés alors que nous avions les yeux levés au ciel.
Une mauvaise surprise nous attendait cependant à notre retour, lorsque nous avons transféré les photos sur grand écran : AUCUN des appareils n'est visible. En usant de l'outil « postérisation », on arrive tout de même à distinguer quelques « points » formant une figure géométrique, bien loin de la clarté avec laquelle nous avons observé le phénomène.
Je vous adresse ces 3 clichés intacts afin que vous puissiez les exploiter.

Quelles interprétations donnez-vous à ce que vous avez observé ?
Inexplicable : une escadre de 8 engins militaires connus ne se balade pas sans bruit à cette altitude et à cette vitesse. Ni planeurs, ni oiseaux argentés, la distance d'observation nous a permis de distinguer précisément des appareils en forme de V, sans fuselage.

Cette observation a-t-elle changé votre avis sur les phénomènes aérospatiaux non identifiés ?
Non ! Etant venu dans cette région pour y dénicher, sans trop de convictions, le supposé lieu d'atterrissage d'une mission Ummites, je prends la chose comme un « cadeau » du hasard. « A Magic Day » comme l'a précisé mon ami américain, Richard. Je ne peux (veux?) pas rentrer dans une logique qui m'amènerait à penser que ce lieu est fréquenté par des extra-terrestres, régulièrement !! En revanche, je vous conseille vivement d'envoyer des enquêteurs sur place : peut-être les étudiants que nous avons vus au sommet de cette colline du Tanaron ont-ils eux aussi observé le phénomène. Je me propose de vous amener sur les lieux et de retracer notre parcours, ainsi que le lieu d'observation.

Décrivez les émotions que vous avez ressenti pendant et après l' observation.
Une grande joie !!! suivie d'une grande déception lorsque j'ai découvert que rien n'était visible à l'oeil nu sur mes photos.

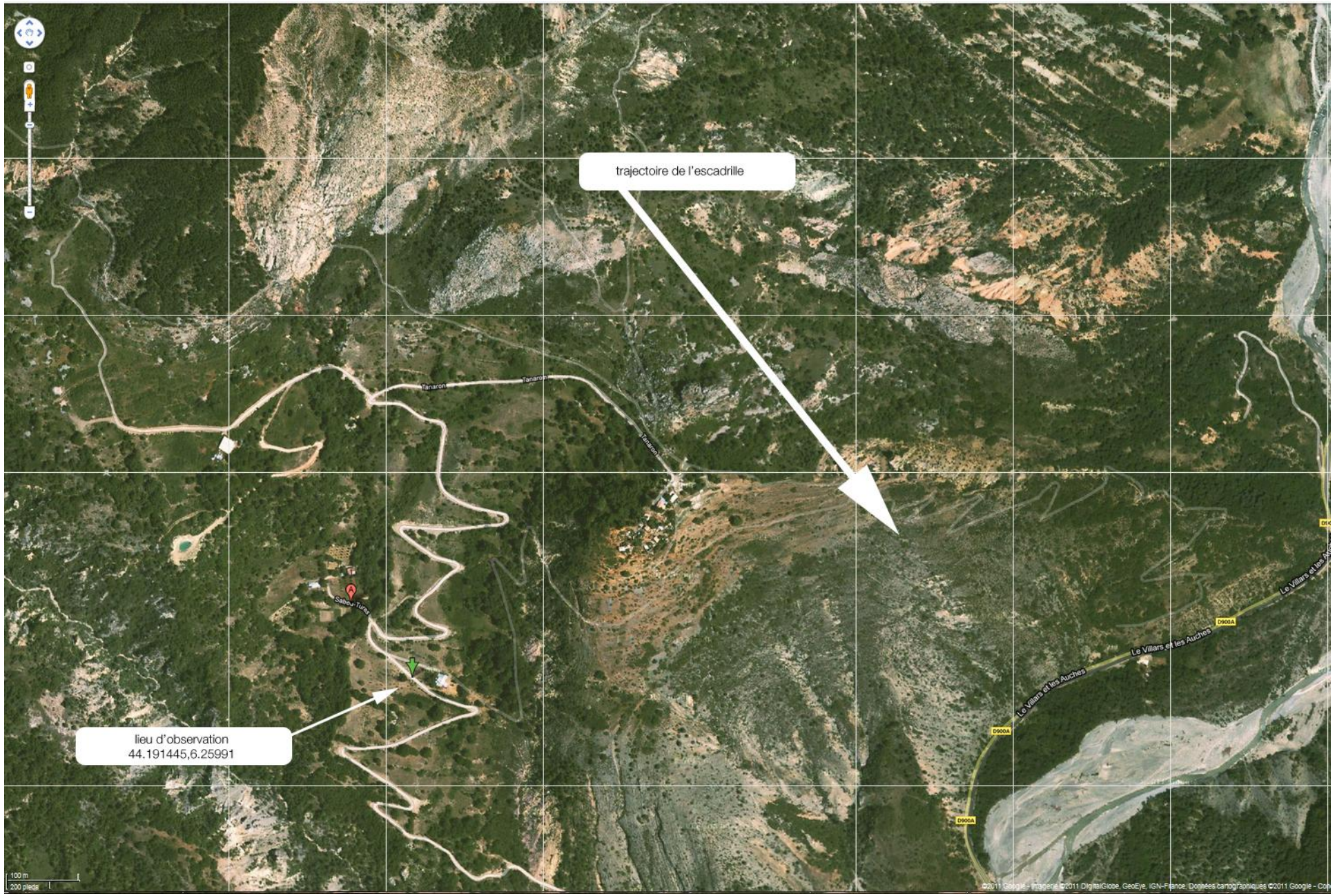
trajectoire de l'escadrille
lieu d'observation
44.191445,6.25991
Tanaron
Tanaron
Tanaron
Sabou-Turbi
Le Villars et les Auches
Le Villars et les Auches
Le Villars et les Auches
D900A
D900A
D900A
100 m
200 pieds
©2011 Google - Imagerie ©2011 DigitalGlobe, GeoEye, IGN-France, Données cartographiques ©2011 Google - Con


trajectoire de l'escadrille
lieu d'observation
44.191445,6.25991
Google earth

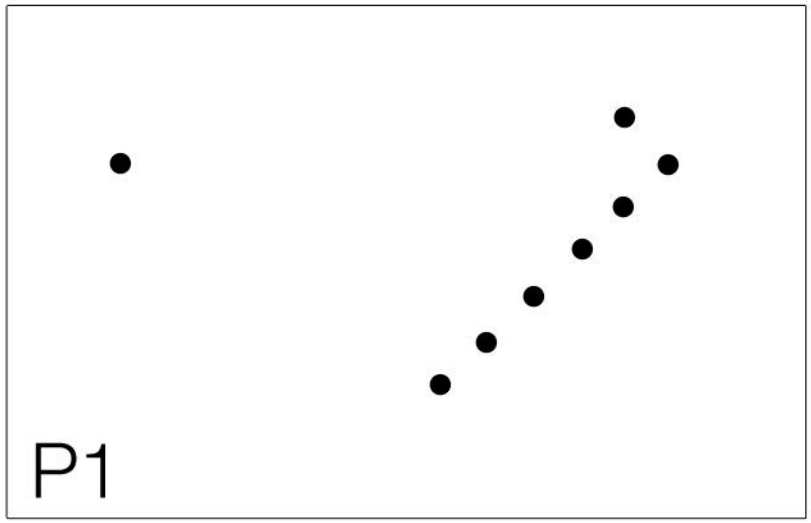
P1

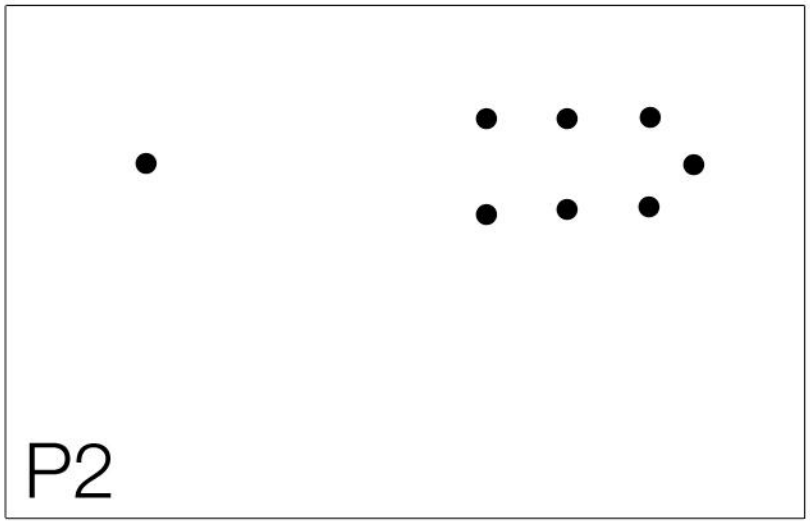
P2

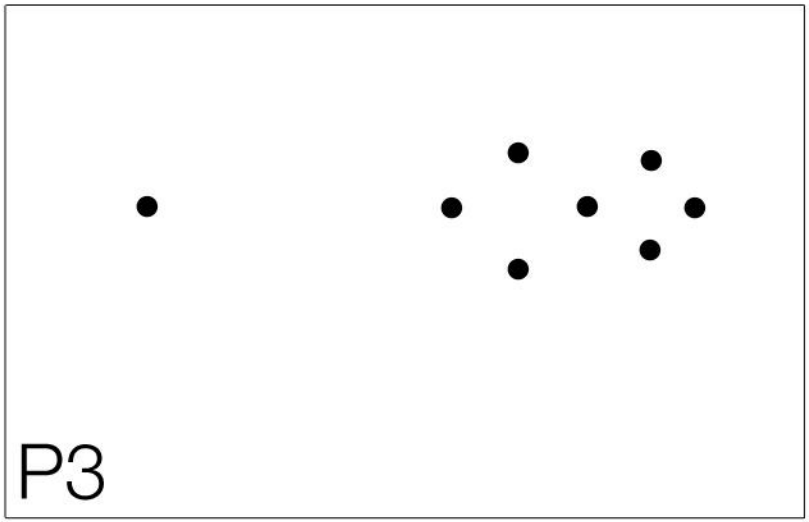
P3

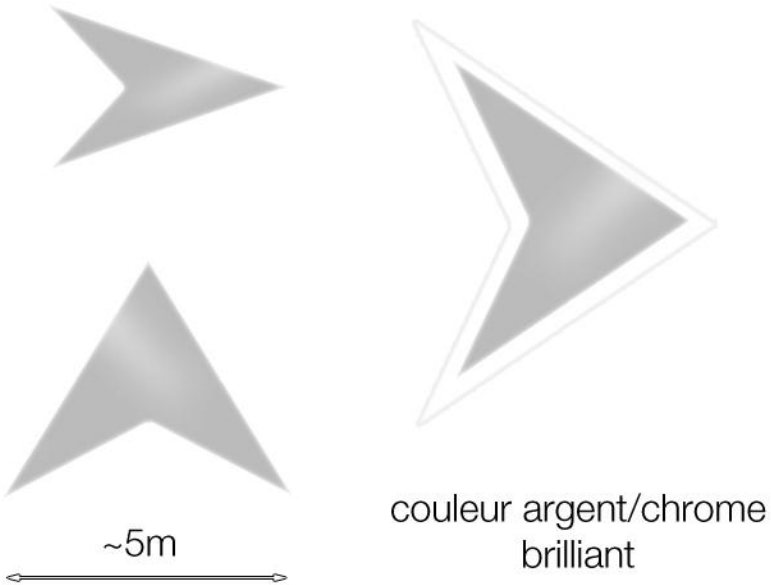
~5m
couleur argent/chrome
brilliant